

**INFORME DE AVANCE Y EJECUCION DE LA CUOTA N° 4
DEL MES DE ABRIL DE 2026**

**CORRESPONDE AL CONTRATO
NO. 1.330.19.13-3889 DEL 14 DE ENERO DEL 2026**

**CONTRATISTA
VALENTINA BEDOYA GARCIA
C.C. 1.007.553.831 DE VERSALLES VALLE.**

**SUPERVISOR DEL CONTRATO (E)
CLAUDIA LORENA MARULANDA VALENCIA
C.C. 1.116.245.876**

**SECRETARÍA DE AMBIENTE Y DESARROLLO SOSTENIBLE
VALLE DEL CAUCA.**

15 DE ABRIL DEL 2026.

1. INTRODUCCION.

EL SIGUIENTE INFORME EJECUTIVO TIENE COMO PROPÓSITO, PRESENTAR DE MANERA DETALLADA LAS ACTIVIDADES QUE SE DESARROLLARON DURANTE la CUOTA 4, LO ANTERIOR DANDO CUMPLIMIENTO A LAS ACTIVIDADES ASIGNADAS POR EL SUPERVISOR DEL CONTRATO, PARA ESTO SE DESCRIBEN LAS ACTIVIDADES REALIZADAS Y SE ADJUNTAN REGISTROS FOTOGRÁFICOS, PARA LA EJECUCIÓN DEL CONTRATO CON UN PLAN DE TRABAJO ORGANIZADO Y RELACIONADAS EN EL OBJETIVO CONTRACTUAL

2. OBJETIVO DEL CONTRATO:

PRESTAR LOS SERVICIOS DE APOYO A LA GESTIÓN COMO GUARDABOSQUES EN LA SECRETARÍA DE AMBIENTE Y DESARROLLO SOSTENIBLE, CON EL FIN DE APOYAR LA REALIZACIÓN DE LAS ACTIVIDADES ASOCIADAS AL PROYECTO CONSERVACIÓN DEL RECURSO HÍDRICO, LA BIODIVERSIDAD Y SUS SERVICIOS ECOSISTÉMICOS EN CUENCAS HIDROGRÁFICAS EN EL DEPARTAMENTO DEL VALLE DEL CAUCA

3. ACTIVIDADES Y OBLIGACIONES DEL CONTRATO:

➤ OBLIGACION N° 1

EJECUTAR Y/O ACOMPAÑAR ACCIONES E INICIATIVAS QUE CONLLEVEN AL CUIDADO, PROTECCIÓN Y CONSERVACIÓN DE LOS RECURSOS NATURALES, LA BIODIVERSIDAD Y LOS SERVICIOS ECOSISTEMICOS, EN LOS PREDIOS ADQUIRIDOS POR LA GOBERNACIÓN DEL VALLE DEL CAUCA DENTRO DE LAS ÁREAS DE IMPORTANCIA ESTRATÉGICA PARA LA PROTECCIÓN DE RECURSO HÍDRICO DEL ACUERDO A LO ESTABLECIDO EN EL ART. 111 DE LA LEY 99/93 Y SEGÚN SEA ASIGNADO POR LA SUPERVISIÓN.

➤ ACTIVIDAD 1. PRIMERA VISITA AL PREDIO EL SOSIEGO.

- Cumpliendo con las actividades específicas realicé la primera visita al predio El Sosiego ubicado en el Corregimiento El Balsal del Municipio de Versalles Valle, en esta primera visita realicé un recorrido en general por el segundo lote de este predio, donde se identificaron diferentes aspectos positivos, en el

cual se observó una vegetación sana, la cual está conformada por numerosos árboles de diferentes edades y arbustos que hacen parte de este bosque tropical, este bosque actualmente se encuentra libre, principalmente de amenazas humanas que puedan afectar el equilibrio de los diferentes ecosistemas; debido a la variación climática con la que cuenta este predio, se ven beneficiados en gran parte la diversidad de especies entre ellas, árboles, arbustos, pastos, entre otras plantas herbáceas y la fauna que complementa y hace parte de esta área protegida, brindando el agua, la luz, el aire, nutrientes que estas requieren para su desarrollo y la formación de semillas, raíces y otras fuentes naturales que necesitan los animales para subsistir en este espacio; durante el recorrido se observó un suelo húmedo, fértil definido por su color oscuro rico en nutrientes y materia orgánica, también se observaron varios árboles que están en la etapa de floración lo cual es un evento clave que sincroniza la actividad de numerosos organismos, atrae polinizadores como insectos, aves, murciélagos que contribuyen al equilibrio ecológico del entorno y a la regeneración natural de estas especies vegetales.




Ilustración 1. Revisión General lote N° 2

➤ ACTIVIDAD 2. SEGUNDA VISITA AL PREDIO EL SOSIEGO

- Cumpliendo con el objetivo contractual realicé la segunda visita al predio El Sosiego ubicado en el Corregimiento El Balsal del Municipio de Versalles Valle, para esta segunda revisión se ejecutó un recorrido general por el tercer lote de este predio, se identificaron varios aspectos positivos tales como la diversidad de especies vegetales, beneficiándose de este bosque tropical el cual cuenta con una diversidad climática que desempeña varios factores ambientales que provocan el crecimiento rápido de las plantas, este clima cálido permite estimular la producción de frutos y semillas logrando la dispersión y así contribuir con la reproducción sexual y la regeneración de las

especies vegetales y nativas de esta área protegida; todos estos factores ambientales han ocasionado diversos beneficios en el ecosistema debido que al obtener un clima cálido desempeña varios factores que permiten la mayor producción de alimentos lo cuales son ingeridos por las demás especies animales e insectos que habitan allí, este tercer lote cuenta con un bosque con árboles y arbustos sanos calificados por su grosor, altura, entre otras características que a simple vista se pueden observar.



*Ilustración 1. Revisión general lote N° 3.
con*

Las visitas programadas para el predio El Sosiego se realizaron con dificultad debido a las condiciones adversas de la carretera de acceso, lo cual presentan deterioro en algunos tramos, así mismos como de las condiciones climáticas desfavorables, especialmente por las lluvias registradas en la zona; sin embargo, se logró dar cumplimiento a las visitas programadas, realizando las actividades previstas en la medida en que las condiciones del terreno y del clima lo permitieron.




Ilustración 1 . Mal estado de la vía que conduce al predio El Sosiego.

➤ **OBLIGACION N° 2.**

ACOMPañAR Y/O PROMOVER ESTRATEGIAS E INICIATIVAS COMUNITARIAS DE CONSERVACIÓN COMO LA SIEMBRA DE ESPECIES NATIVAS, ENTRE OTRAS, CON EL PROPÓSITO DE CONTRIBUIR A LA RESTAURACIÓN DE LOS ECOSISTEMAS UBICADOS EN ÁREAS DE IMPORTANCIA PARA LA PROTECCIÓN DEL RECURSO HÍDRICO EN EL DEPARTAMENTO DEL VALLE DEL CAUCA.

➤ **ACTIVIDAD 1. ACTIVIDAD DE FERTILIZACION Y LIMPIEZA DE ARBOLES**

- Ejecuté encuentro con la docente Rocio García y estudiantes de los grados 4° y 5° de la Institución Educativa Carlos Holguin Sardi; en el marco de las actividades ambientales orientadas a la conservación y fortalecimiento de las áreas reforestadas, se llevo a cabo una jornada de fertilización y limpieza de los arboles que han sido sembrados previamente en el área de interés; esta actividad se realizó con el acompañamiento de estos estudiantes, con el propósito de fomentar la educación ambiental, en sentido de pertenencia y el cuidado de los recursos naturales, durante la jornada se ejecutó la aplicación del fertilizantes a cada uno de los árboles sembrados, con el fin de aportar nutrientes esenciales al suelo y que favorezcan su crecimiento, desarrollo radicular y fortalecimiento, permitiendo que las plantas se desarrollen en mejores condiciones y aumenten su productividad y supervivencia. De igual manera también se realizo la limpieza alrededor de cada árbol, la cual consiste en la eliminación de malezas y material vegetal que se encontraba en su alrededor, esta actividad es de vital importancia ya que reduce la competencia por nutrientes, agua y luz, también previene la presencia de plagas, mejorando la circulación del aire y facilita las labores de mantenimiento y monitoreo.



*Ilustración 1. Actividad de fertilización y limpieza
de árboles sembrados*

➤ **OBLIGACION N° 3**

ATENDER LAS DIRECTRICES IMPARTIDAS POR EL SUPERVISOR CON EL PROPÓSITO DE CONTRIBUIR AL CUMPLIMIENTO DE LOS OBJETIVOS PLANTEADOS EN EL MODELO INTEGRADO DE PLANEACIÓN Y GESTIÓN – MIPG

➤ **ACTIVIDAD 1. CAPACITACION VIRTUAL SOBRE LA SOCIALIZACIÓN DEL PROGRAMA DE TRANSPARENCIA Y ÉTICA PÚBLICA 2026.**

- Hice partícipe de la reunión virtual sobre el programa de transparencia y ética pública, el cual es un instrumento de planeación que tiene como propósito promover la cultura de la legalidad, la transparencia, la integridad y la prevención de la corrupción en las entidades públicas, este programa establece una serie de estrategias, actividades y mecanismos orientados a fortalecer la confianza de la ciudadanía en la gestión institucional, garantizando el acceso a la información pública, la participación ciudadana y el control social; este programa incluye acciones relacionadas con la rendición de cuentas, la atención al ciudadano, la gestión de riesgos de corrupción, la transparencia en la contratación, el acceso a la información pública y la promoción de principios éticos en los servidores públicos, así mismo busca que las entidades públicas actúen bajo principios de responsabilidad, honestidad, compromiso, respeto y transparencia en el ejercicio de sus funciones.




Ilustración 1. Capacitación virtual.

➤ **OBLIGACION N° 4.**

PRODUCTO: ELABORAR UN INFORME FINAL DETALLADO DEL ESTADO ACTUAL DELO PREDIO ADQUIRIDO POR LA GOBERNACIÓN DEL VALLE DEL CAUCA Y QUE SEA ASIGNADO POR EL SUPERVISOR, ESTE INFORME DEBERÁ INCLUIR FOTOGRAFÍAS DE LOS DIFERENTES PERIODOS DE TIEMPO EN EL QUE SE ESTUVO MONITOREANDO, CON EL PROPÓSITO DE VERIFICAR EL ESTADO Y LAS CONDICIONES EN EL QUE SE ENCUENTRAN LOS RECURSOS NATURALES EXISTENTES

➤ **ACTIVIDAD 1. PRODUCTO**

- Se estará realizando seguimiento al predio El Sosiego Ubicado en el Corregimiento El Balsal del Municipio de Versailles Valle asignado por el supervisor una vez por semana, para vigilar y proteger de este, de manera se estará brindando información de las novedades con el fin de recoger la información necesaria para entregar el consolidado y cumplimiento de este objetivo contractual de esta área protegida.





Ilustración 1. Recolectando información para el informe final PRODUCTO


VALENTINA BEDOYA GARCIA
C.C. 1.007.553.831
CONTRATISTA